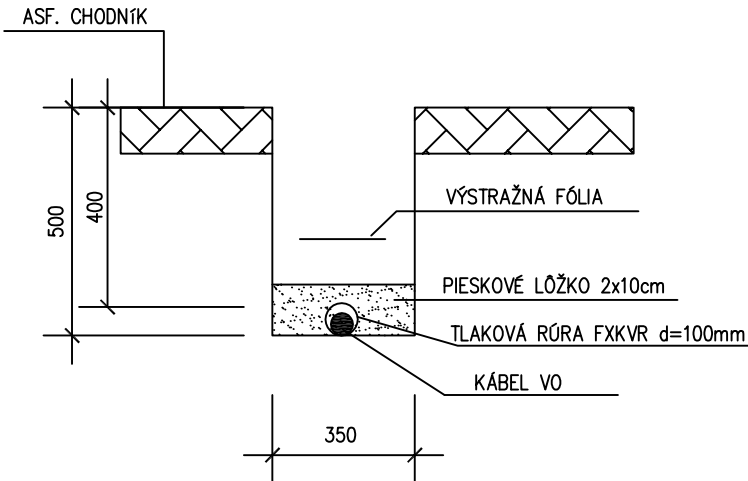
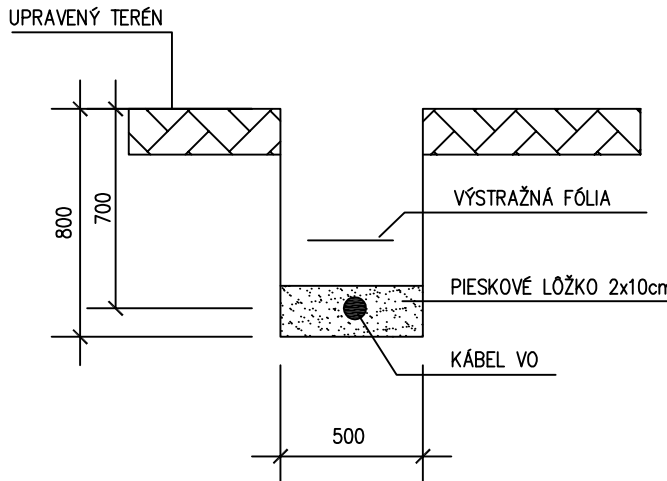


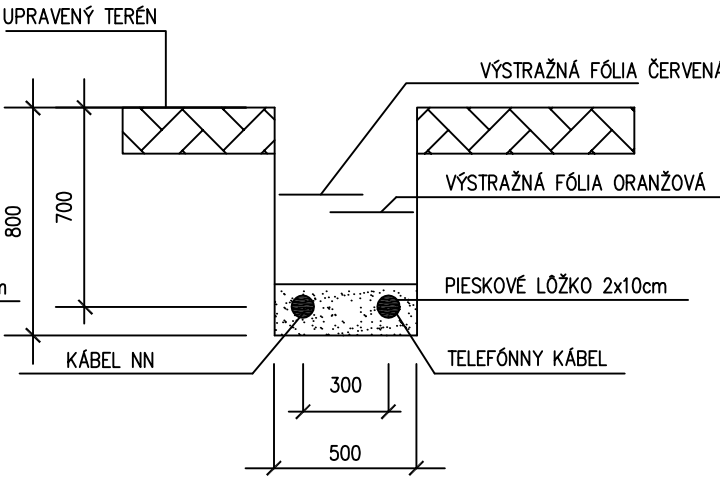
ULOŽENIE KÁBLA V CHODNÍKU



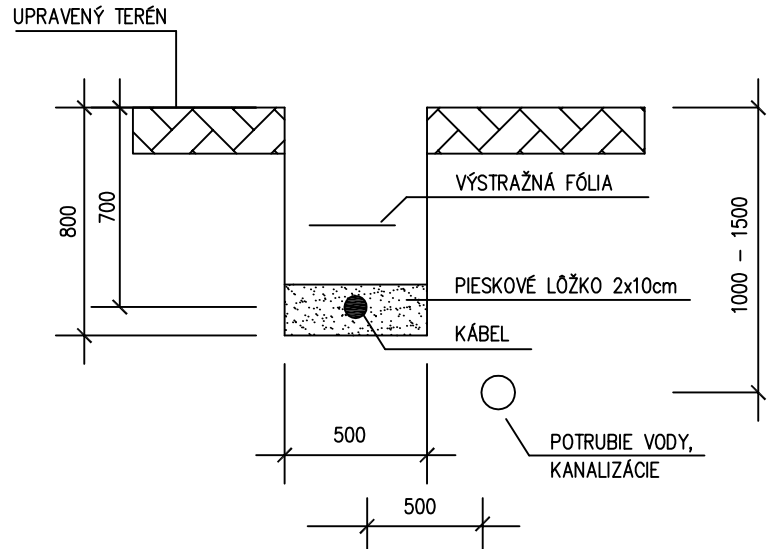
ULOŽENIE KÁBLA VO VO?NOM TERÉNE



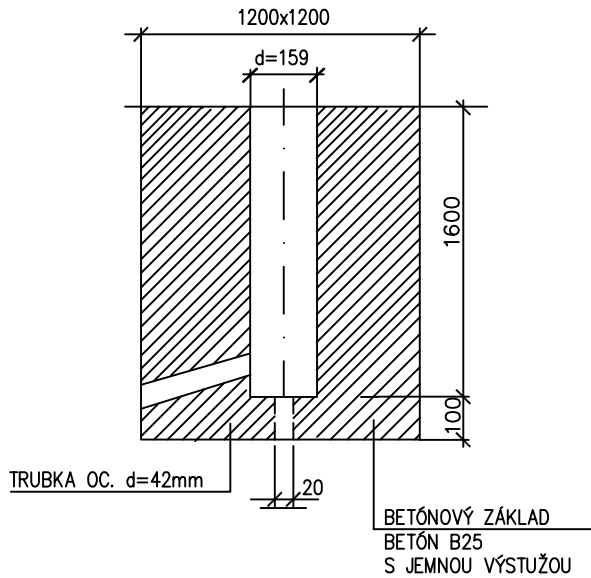
SÚBEH KÁBLOV ROZVODU NN A TELEFÓNU



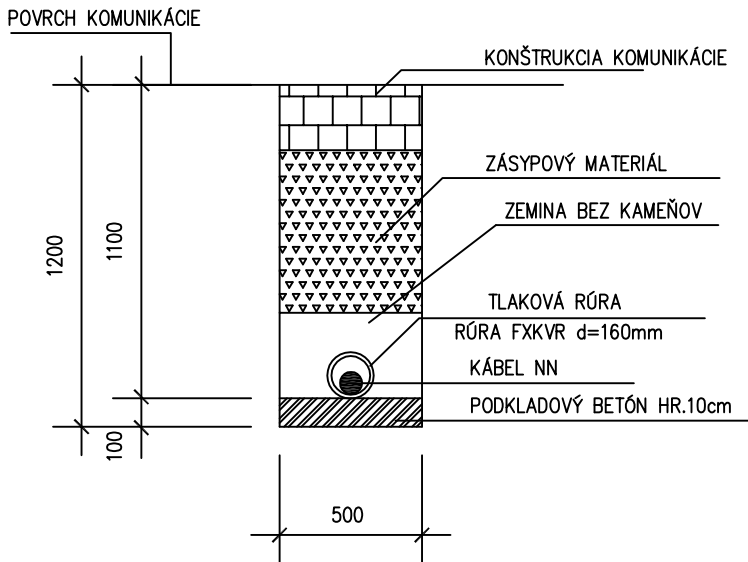
SÚBEH KÁBLA S POTRUBÍM VODA, KANÁL



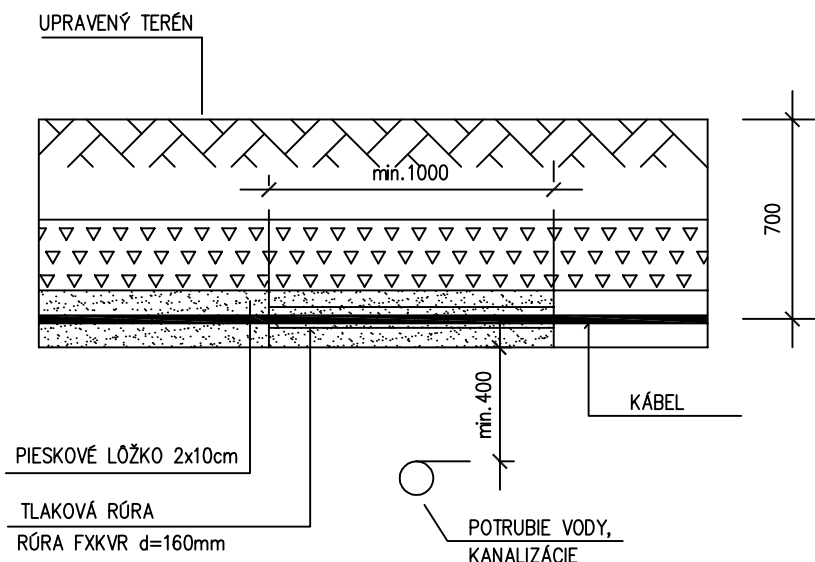
ZÁKLAD PRE OSV. STOŽIAR



ULOŽENIE KÁBLA POD KOMUNIKÁCIOU



KRIŽOVANIE KÁBLOV S POTRUBÍM VODA, KANÁL



ZMENY DOKUMENTÁCIE

Zmena				
	Index:	Dátum:	Meno - Podpis:	Text zmeny:


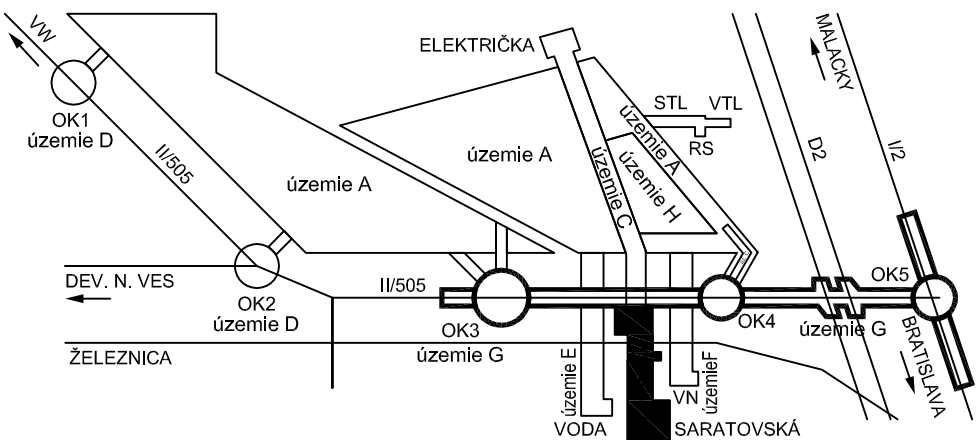


RIEŠENÁ ZÓNA

Nové dopravné prepojenie II/505 s MČ Dúbravka

PRACOVNÉ
OZNAČENIE
ÚZEMIA

C



Manažér projektu:	Ing. Ján Kušnír	<i>[Signature]</i>	REMIING CONSULT A.S.	
Hlavný inžinier projektu:	Ing. Marek Šmelik	<i>[Signature]</i>		
Zodpovedný projektant objektu:	Ivan Báb	<i>[Signature]</i>	Trnavská cesta 27, 831 04 BRATISLAVA	
Navrhol - vypracoval:	Ivan Báb	<i>[Signature]</i>	Generálny riaditeľ: Ing. Slavomír Podmanický	
Kontroloval:	Ing. Ivana Goláňová	<i>[Signature]</i>	Zákazkové číslo:	
Miesto stavby:	Bratislava	Okres:	Bratislava IV	
Investor - stavebník:			Dátum:	
Stavba:			04/2017	
			Stupeň - účel:	
			DRS	
			Počet A4:	
			3xA4	
			Mierka:	
			-	
			Časť:	
			Súprava:	
			E	
			Príloha:	
			5	
Objekt (súbor):			NOVÉ DOPRAVNÉ PREPOJENIE II/505 S MČ DÚBRAVKA	
Názov prílohy:			C 654 Úprava verejného osvetlenia II/505	
Digitálny názov prílohy:			Tvary káblových rýh	
			1514_DRS_C 654_výkopy_4.dwg	